








LEGENDA ČAR A PLOCH

- HRANICE POZEMKŮ DLE KATASTRÁLNÍ MAPY
- STÁVAJÍCÍ OBJEKTY
- NOVÉ NAVRŽENÉ OBJEKTY
- NOVÝ DLÁŽDENÝ CHODNÍK – není součástí tohoto objektu
- GEODETICKÉ ZAMĚŘENÍ – STÁVAJÍCÍ STAV

LEGENDA STÁVAJÍCÍCH INŽENÝRSKÝCH SÍTÍ

- KANALIZACE – SPLAŠKOVÁ
- KANALIZACE – DEŠŤOVÁ
- VODOVOD
- ROZVODY STL PLYNOVODU
- PODZEMNÍ VEDENÍ SLABOPROUD, SDĚLOVACÍ VEDENÍ (TKR)
- NADZEMNÍ VEDENÍ SLABOPROUD, SDĚLOVACÍ VEDENÍ (O2)
- PODZEMNÍ VEDENÍ – VALACHNET
- PODZEMNÍ VEDENÍ – TKR
- NADZEMNÍ VEDENÍ NN
- PODZEMNÍ VEDENÍ NN
- NADZEMNÍ VEDENÍ VN
- PODZEMNÍ VEDENÍ VN
- PODZEMNÍ VEDENÍ NN – VENKOVNÍ OSVĚTLENÍ

VYPRACOVAL :  ŠEVEČEK PETR		ZODP. PROJEKTANT  ING. ZÁDRAPA LEOŠ	AUTORIZOVAL : ING. DÝBAL JAROMÍR	<div><div>Hranická 271, 75701 Valašské Meziříčí www.lzprojekt.cz lzprojekt@lzprojekt.cz IČO: 06765734 DIČ: CZ06765734 LZ - PROJEKT plus s.r.o.</div></div>			
INVESTOR ADRESA		MĚSTO VALAŠSKÉ MEZIRÍČÍ NÁMĚSTÍ 7/5, VALAŠSKÉ MEZIRÍČÍ 75701			STUPEŇ	SPOLEČNÉ POVOLENÍ	
Nový chodník podél komunikace III/43916 v obci Lhota u Choryně					DATUM	09/2019	
					ZAKÁZKA	2019_12	
D		DOKUMENTACE OBJEKTŮ A TECHNICKÝCH A TECHNOL. ZARÍZENÍ		<div></div> <div>OSO VÝKUSU</div>			
200		MOSTNÍ OBJEKTY A ZDI					
201		SO 201 OPĚRNÁ ZĚď					
-02-		SITUACE		M 1:250			